



COMUNI DI S. MARIA A MONTE E
CASTELFRANCO DI SOTTO
Provincia di Pisa



PROGETTO PER IL COLLEGAMENTO DEL
SISTEMA FOGNARIO DI S. MARIA A MONTE CON
IL DEPURATORE DI CASTELFRANCO
II STRALCIO

| | | |
|---------------------------|--|---|
| Tavola | ATTRAVERSAMENTO FOSSO TABELLATA INTERVENTO 1bis- TAV. 12 | Data : Settembre 2014 Scala : 1:100/2000 |
| Commitente: | Dott. Ing. Roberto CECCHINI | Progettisti : Dott. Ing. Giovanni SIMONELLI Geom. Luca IACOPINI |
| Responsabile di Commessa: | Geom. Claudio LASTRAIOLI | Collaboratori tecnici : Dott. Ing. David FATTORINI |

| Indice rev. | Data | Oggetto | Controllato | Approvato |
|-------------|-------------|---|-------------|-----------|
| REV. 0 | 18/03/2010 | Approvazione progetto definitivo con Conferenza Servizi | IACOPINI | SIMONELLI |
| REV. 1 | Giugno 2017 | Prima emissione progetto esecutivo | IACOPINI | SIMONELLI |
| REV. 2 | Luglio 2017 | Emissione progetto esecutivo | IACOPINI | SIMONELLI |
| REV. 3 | 02/2013 | Adattamento lavori - STRALCIO FOGNARIO | IACOPINI | SIMONELLI |
| REV. 4 | 02/2013 | Emissione progetto esecutivo - II STRALCIO | IACOPINI | SIMONELLI |
| REV. 5 | 08/2014 | Revisione progetto esecutivo - II STRALCIO | IACOPINI | SIMONELLI |
| | | | | |
| | | | | |
| | | | | |

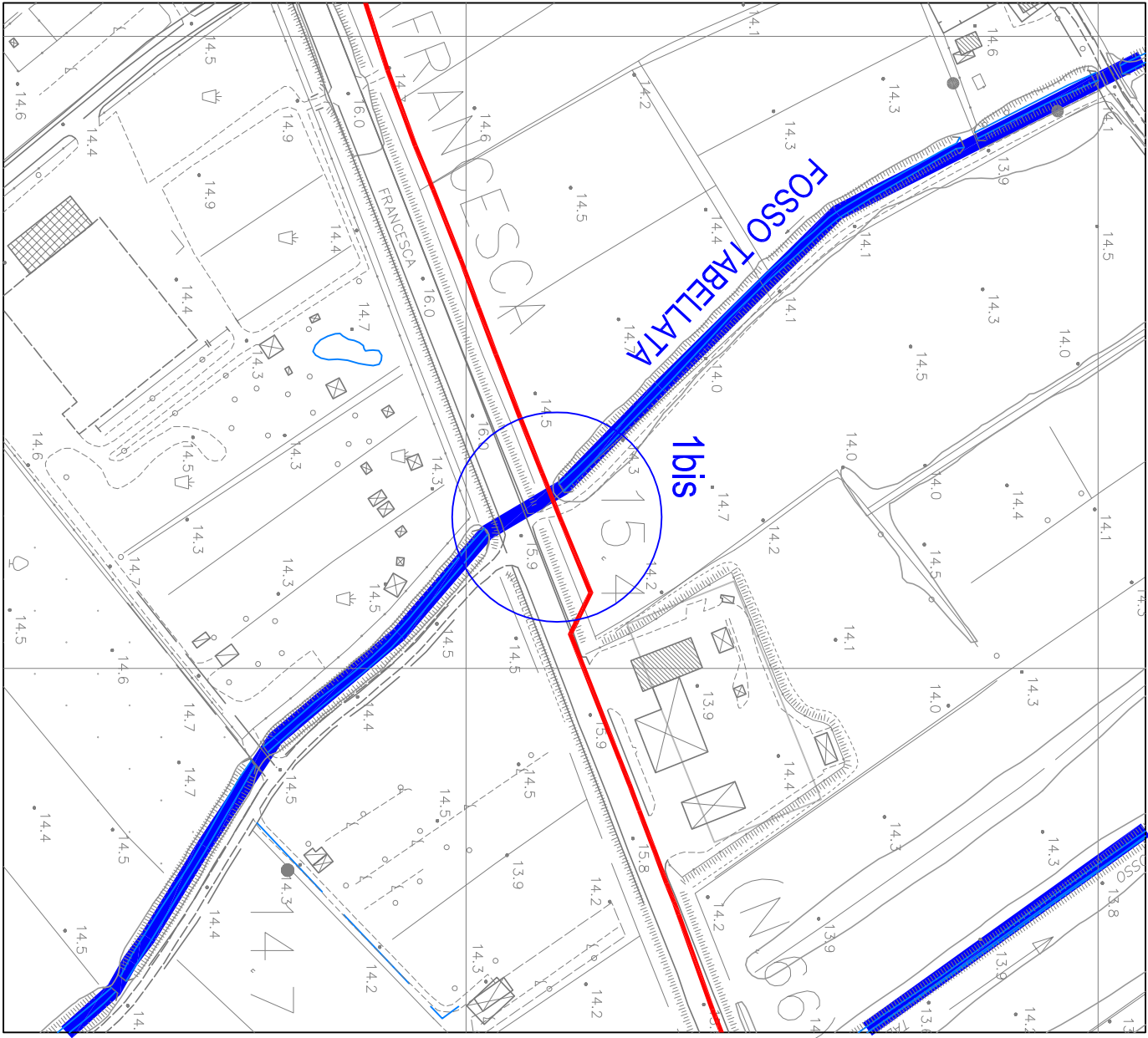
ELABORATO GRAFICO 41

La proprietà del presente elaborato è tutelata a termini di legge. E' vietato qualsiasi uso, modificando, vendendo, nolo a terzi.

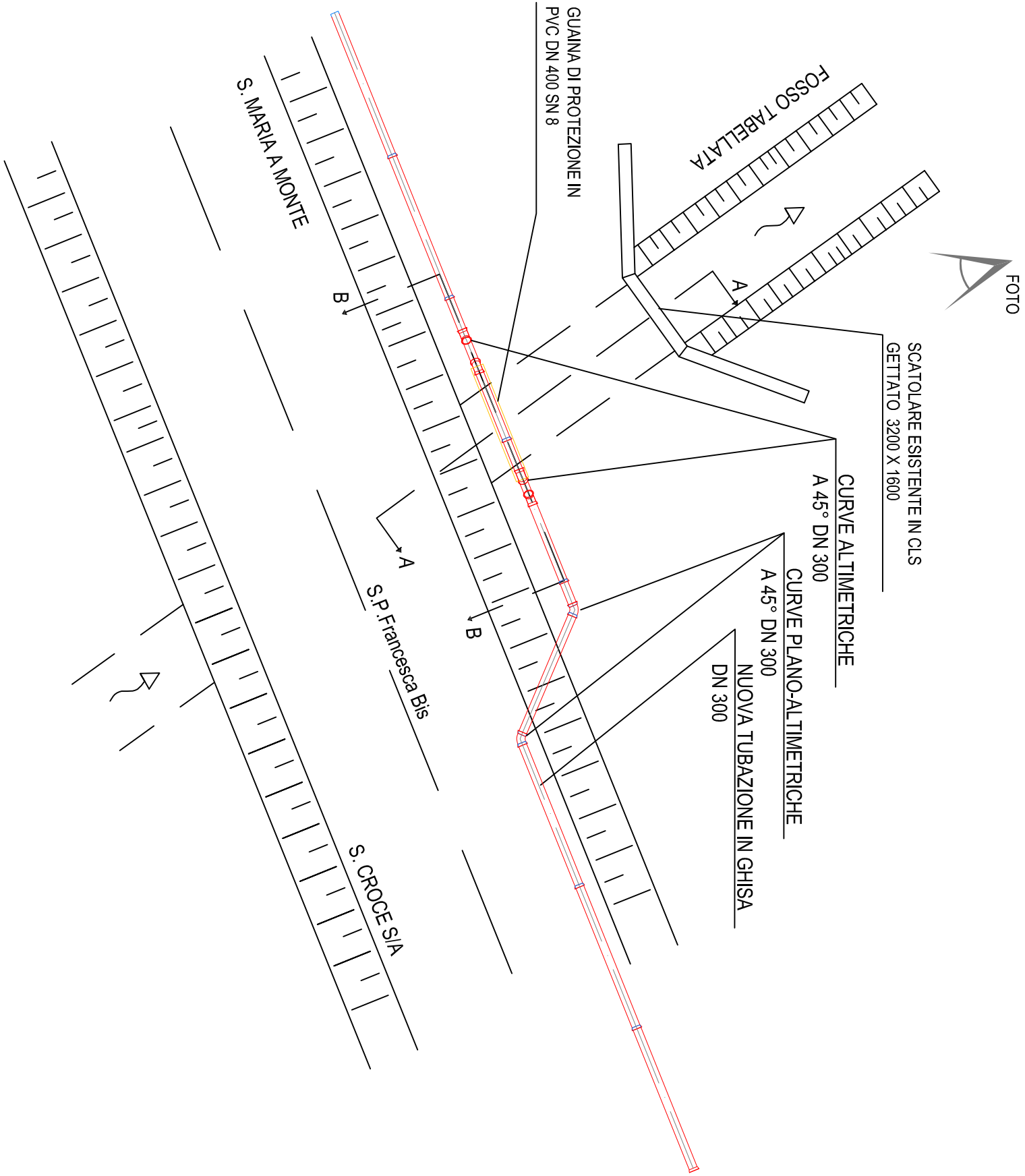
DOCUMENTAZIONE FOTOGRAFICA



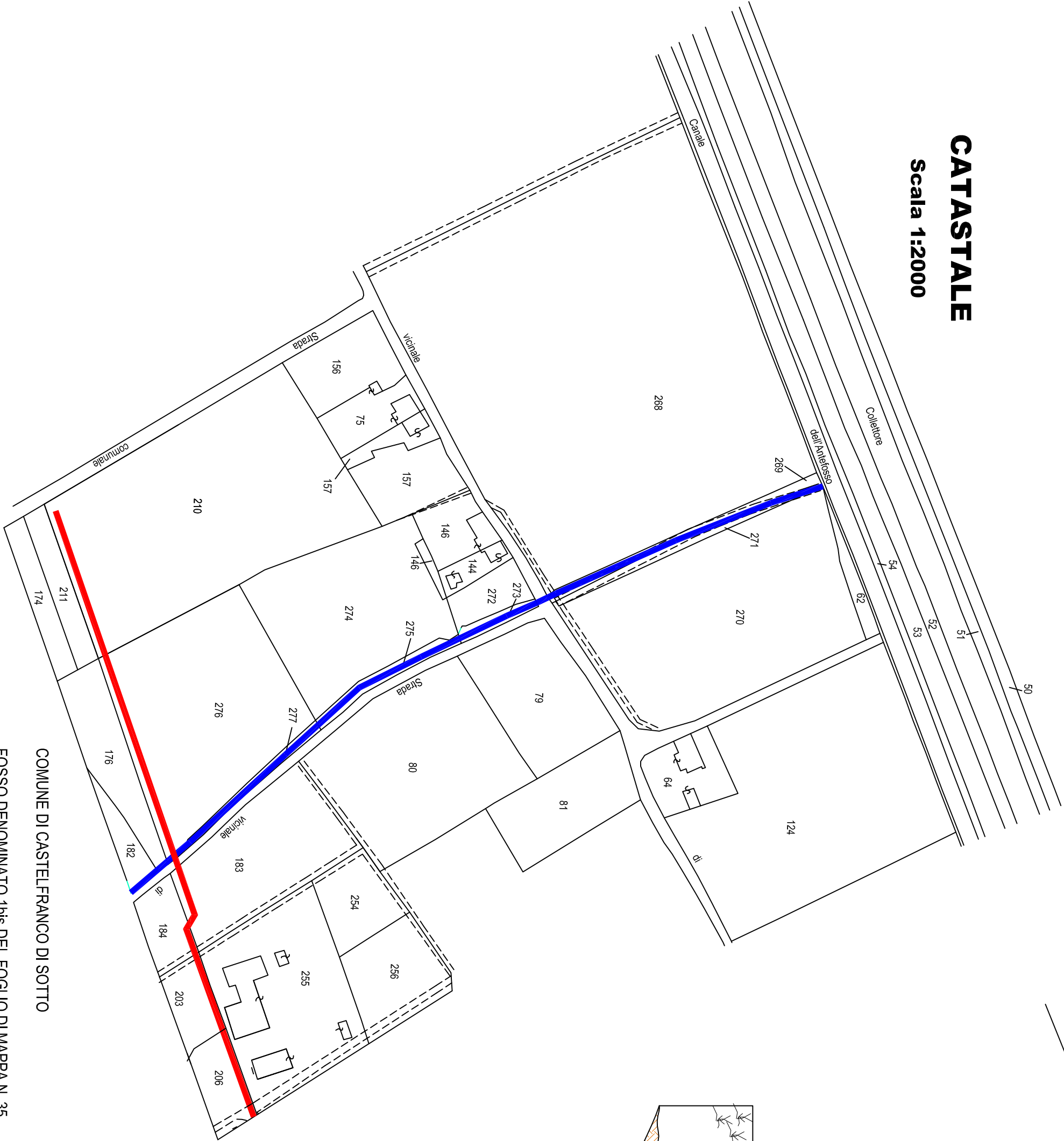
PLANIMETRIA
Scala 1:2000



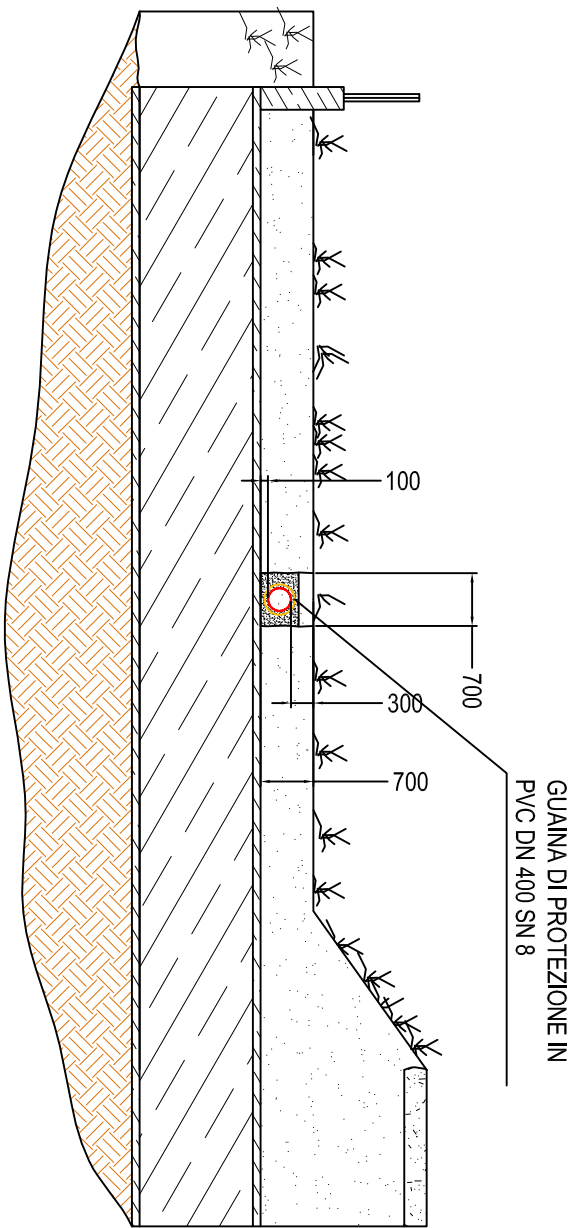
PIANTA
Scala 1:200



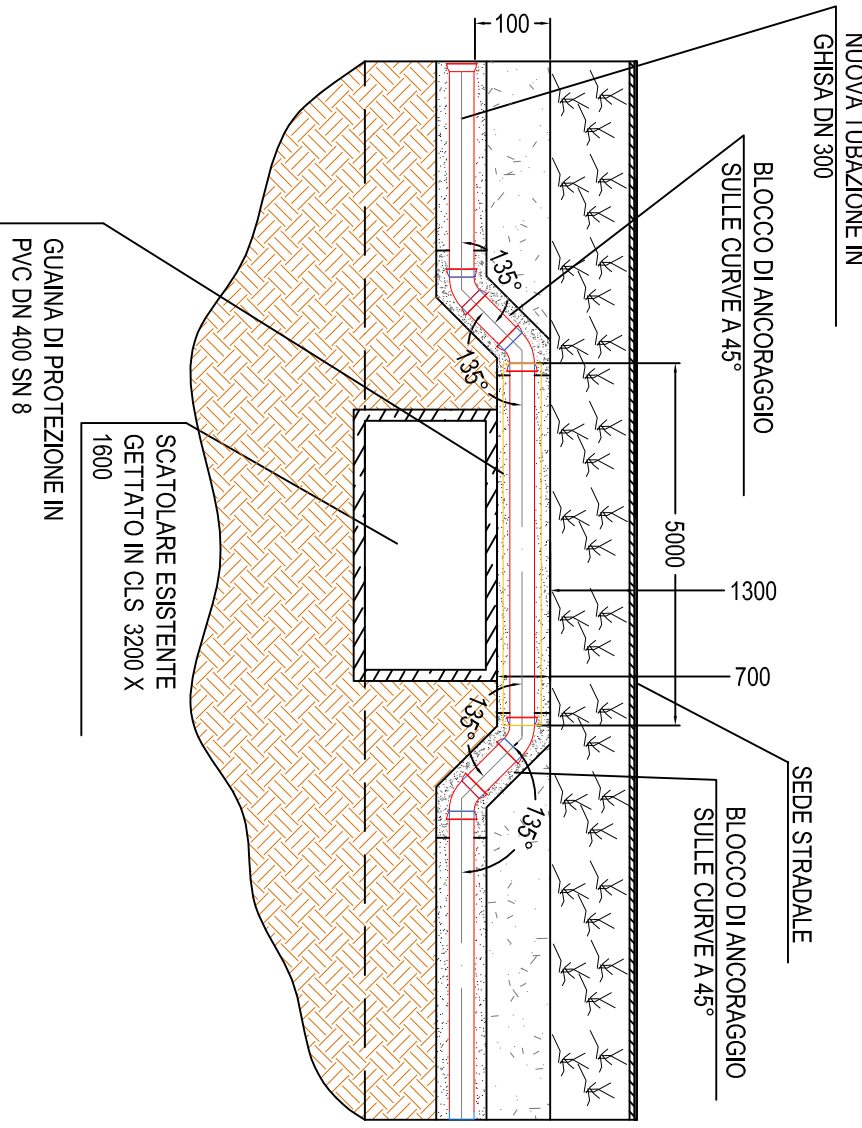
CATASTALE
Scala 1:2000



SEZIONE A - A
Scala 1:100



SEZIONE B - B
Scala 1:100



COMUNE DI CASTELFRANCO DI SOTTO
FOSSO DENOMINATO 1bis DEL FOGLIO DI MAPPA N. 35